

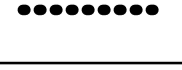


**Commune de Passins**

**CARTE DES ALEAS**

**Légende :**

	Faible	Moyen	Fort
<b>Inondations</b>			
Inondations "en pied de versant"	I'1	I'2	I'3
Inondations "de plaine"	I1	I2	I3
Crues des rivières	C1	C2	C3
<b>Ravinements et ruissellements sur versant</b>			
	V1	V2	V3
<b>Glissements de terrain</b>			
	G1	G2	
<b>Chutes de pierres et de blocs</b>			
	F1	F2	
 Etang			
 Bassin d'orage			
 Limite communale			

© cadastre DGI