

Affichage :

COURRIER REÇU

Le 22 OCT 2012

Mairie de Passins



PREFET DE L'ISERE

Agence régionale de santé
de Rhône-Alpes

Délégation Départementale
de l'Isère

ARRETE N° 2012284 - 0017

portant

déclaration d'utilité publique :

- des travaux de dérivation des eaux
- de l'instauration des périmètres de protection

autorisation d'utiliser de l'eau en vue de la consommation humaine pour la production, la distribution par un réseau public;

concernant

Commune de Passins

Captage Bachelin

Le Préfet de l'Isère
Chevalier de la Légion d'Honneur
Commandeur de l'Ordre National du Mérite

- VU** le Code de la Santé publique et notamment les articles L.1321-1 à L.1321-10 et R.1321-1 à R.1321-63 ;
- VU** le Code de l'Environnement et notamment les articles L.211-1, L. 214-1 à L. 214-6, L.214-8, L. 215-13 et R.214-1 à R.214-60 ;
- VU** l'arrêté du 20 juin 2007 relatif à la constitution du dossier de la demande d'autorisation d'utilisation d'eau destinée à la consommation humaine mentionnée aux articles R. 1321-6 à R. 1321-12 et R. 1321-42 du code de la santé publique ;
- VU** la délibération du Conseil municipal de la commune de Passins en date du 1^{er} septembre 2009 ;
- VU** le rapport de l'hydrogéologue agréé en matière d'hygiène publique, relatif à l'instauration des périmètres de protection en date du 25 avril 1996 ;

- VU** les résultats de l'enquête publique qui s'est déroulée du 23 janvier au 10 février 2012 ;
- VU** le rapport et les conclusions du commissaire enquêteur déposés le 14 mars 2012 ;
- VU** l'avis favorable émis par le conseil départemental de l'environnement et des risques sanitaires et technologiques de l'Isère en date du 20 septembre 2012 ;

CONSIDERANT

Que les besoins en eau destinée à la consommation humaine de la commune de Passins énoncés à l'appui du dossier sont justifiés ;

Qu'il y a lieu de mettre en conformité avec la législation les installations de production et de distribution des eaux destinées à la consommation humaine de la commune de Passins ;

SUR proposition de Monsieur le Directeur Général de l'Agence Régionale de Santé,

ARRETE

CHAPITRE 1 : DECLARATION D'UTILITE PUBLIQUE ET PRELEVEMENT DE L'EAU

ARTICLE 1 : Déclaration d'utilité publique

Sont déclarés d'utilité publique au bénéfice de la commune de Passins :

Les travaux réalisés en vue de la dérivation des eaux souterraines pour la consommation humaine à partir du captage Bachelin sis sur ladite commune de Passins ;

La création des périmètres de protection immédiate, rapprochée autour des ouvrages de captage et l'institution des servitudes associées pour assurer la protection des ouvrages et de la qualité de l'eau ;

La cessibilité et l'acquisition des terrains nécessaires à l'instauration du périmètre de protection immédiate du captage ; la commune de Passins est autorisée à acquérir en pleine propriété soit à l'amiable, soit par voie d'expropriation dans un délai de 5 ans à compter de la signature du présent arrêté, ces dits terrains.

ARTICLE 2 : Autorisation de prélèvement d'eau destinée à la consommation humaine

La commune de Passins est autorisée à prélever et à dériver une partie des eaux souterraines au niveau du captage Bachelin dans les conditions fixées par le présent arrêté.

ARTICLE 3 : Caractéristiques, localisation et aménagement du captage

L'ensemble des ouvrages de captage est situé sur la commune de Passins, sur les parcelles cadastrées n°724 et 463, section B;

Les captages de Bachelin constitue un même ensemble de 2 ouvrages gravitaires constitués de drains, qui sollicite l'aquifère de la molasse miocène.

ARTICLE 4 : Conditions de prélèvement

Les débits maximum d'exploitation autorisés sont :

- débit de prélèvement instantané maximum : 0.95 m³/h
- débit de prélèvement journalier maximum : 23 m³/j
- volume annuel maximum : 8395 m³

Les installations doivent disposer d'un système de comptage permettant de vérifier en permanence ces valeurs conformément à l'article L.214-8 du Code de l'environnement.

L'exploitant est tenu de conserver 3 ans les dossiers correspondant à ces mesures et les tenir à la disposition de l'autorité administrative.

Les résultats de ces mesures doivent être communiqués annuellement au service de la police de l'eau du département.

ARTICLE 5 : Indemnisations et droits des tiers

Les indemnités qui peuvent être dues aux propriétaires des terrains ou aux occupants concernés par la déclaration d'utilité publique des captages Bachelin sont fixées selon les règles applicables en matière d'expropriation pour cause d'utilité publique. Les indemnités dues sont à la charge de la commune de Passins.

ARTICLE 6 : Périmètres de protection du captage (plans joints en annexe)

Des périmètres de protection immédiate, rapprochée sont établis autour des installations de captage. Ces périmètres s'étendent conformément aux indications des plans joints au présent arrêté.

ARTICLE 6.1 : Dispositions communes aux périmètres de protection immédiate, rapprochée et éloignée

- I. Postérieurement à la date de publication du présent arrêté, tout propriétaire ou gestionnaire d'un terrain, d'une installation, d'une activité, d'un ouvrage ou d'une occupation du sol réglementé qui voudrait y apporter une modification, devra faire connaître son intention à la Délégation Départementale de l'Agence Régionale de Santé en précisant les caractéristiques de son projet et notamment celles qui risquent de porter atteinte directement ou indirectement à la qualité de l'eau ainsi que les dispositions prévues pour parer aux risques précités. Il aura à fournir tous les renseignements susceptibles de lui être demandés, en particulier l'avis d'un hydrogéologue agréé au frais du pétitionnaire.
- II. Toutes mesures devront être prises pour que la commune de Passins et la Délégation Départementale de l'Agence Régionale de Santé soient avisées sans retard de tout accident entraînant le déversement de substances liquides ou solubles à l'intérieur des périmètres de protection, y compris sur les portions de voies de communication traversant ou jouxtant les périmètres de protection.
- III. La création de tout nouveau captage destiné à l'alimentation en eau potable devra faire l'objet d'une nouvelle autorisation au titre des Codes de l'Environnement et de la Santé Publique et d'une nouvelle déclaration d'utilité publique.

ARTICLE 6.2 : Périmètre de protection immédiate (PPI) :

Le périmètre de protection immédiate est constitué des parcelles cadastrées suivantes de la commune de Passins et a pour superficie approximative 5200 m² :

Parcelles concernées partiellement : 724, 438, 463, 464, 467 section B.

Des servitudes sont instituées sur les terrains du périmètre de protection immédiate suivant les prescriptions mentionnées en annexe I du présent arrêté. La mise à jour des arrêtés préfectoraux des installations, activités et autres ouvrages soumis à autorisation (sera effectuée au regard des servitudes afférentes aux périmètres de protection définies dans le présent arrêté.

Les terrains du périmètre de protection immédiate doivent être et demeurer la propriété de la commune de Passins.

ARTICLE 6.3 : Périmètre de protection rapprochée (PPR) :

Le périmètre de protection rapprochée est constitué des parcelles cadastrées suivantes de la commune de Passins et a pour superficie approximative 113000 m² :

Parcelles section B 457, 458, 459, 460, 461, 462 465, 466, 535, 536, 541 en totalité et 463, 464, 467, 476 partiellement.

Des servitudes sont instituées sur les terrains du périmètre de protection rapprochée suivant les prescriptions mentionnées en annexe II du présent arrêté. La mise à jour des arrêtés préfectoraux des installations, activités et autres ouvrages soumis à autorisation sera effectuée au regard des servitudes afférentes aux périmètres de protection définies dans le présent arrêté.

CHAPITRE 2 : TRAITEMENT, DISTRIBUTION DE L'EAU ET AUTORISATION

ARTICLE 7 : Modalités de la distribution

La commune de Passins est autorisée à utiliser l'eau destinée à la consommation humaine du captage de Bachelin pour la distribuer au public, dans le respect des modalités suivantes :

- le réseau de distribution et les réservoirs doivent être conçus et entretenus suivant les dispositions de la réglementation en vigueur,
- les eaux distribuées doivent répondre aux conditions exigées par le code de la santé publique et ses textes d'application,
- le captage et le périmètre de protection immédiate sont aménagés conformément au présent arrêté.

ARTICLE 8 : Protection des ouvrages de distribution

Les ouvrages de distribution (réservoirs, bâches et stations de refoulement, etc) sont conçus, réalisés et entretenus de manière à empêcher l'introduction ou l'accumulation de micro-organismes, de parasites ou de substances susceptibles d'être à l'origine d'une dégradation de la qualité de l'eau.

ARTICLE 9 : Traitement de l'eau

Compte tenu de la qualité des eaux brutes prélevées, définie par les analyses et études figurant au dossier d'enquête, le traitement de potabilisation de ces eaux comporte un système de désinfection par rayonnements ultra-violet.

Tout projet de modification de la filière de traitement ou des produits utilisés devra faire l'objet d'une demande d'autorisation préalable auprès de la Délégation Départementale de l'Agence Régionale de Santé.

ARTICLE 10 : Surveillance de la qualité de l'eau

La commune de Passins veille au bon fonctionnement des systèmes de production, de traitement et de distribution et organise la surveillance de la qualité de l'eau distribuée.

En cas de difficultés particulières ou de dépassements des exigences de qualité, la commune de Passins prévient la Délégation Départementale de l'Agence Régionale de Santé dès qu'elle en a connaissance. Dans ce cas, des analyses complémentaires peuvent être prescrites aux frais de l'exploitant.

Tout dépassement des normes de qualité devra faire l'objet d'une enquête pour en rechercher l'origine. En cas de persistance de ces dépassements, l'autorisation pourra être retirée.

ARTICLE 11 : Contrôle sanitaire de la qualité de l'eau

La qualité de l'eau est contrôlée selon un programme annuel défini par la réglementation en vigueur. Les frais d'analyses et de prélèvements sont à la charge de la collectivité selon les tarifs et modalités fixés par la réglementation en vigueur.

CHAPITRE 3 : DISPOSITIONS DIVERSES

ARTICLE 12 : Respect de l'application du présent arrêté

Le bénéficiaire du présent acte de déclaration d'utilité publique et d'autorisation veille au respect de l'application de cet arrêté y compris des servitudes dans les périmètres de protection.

Tout projet de modification du système actuel de production et de distribution de l'eau destinée à la consommation humaine de la commune de Passins devra être déclaré au préfet, accompagné d'un dossier définissant les caractéristiques du projet.

ARTICLE 13 : Délai et durée de validité

Les installations, activités, dépôts, ouvrages et occupations du sol existants, ainsi que les travaux et aménagements décrits doivent satisfaire aux obligations du présent arrêté dans un délai maximum de 2 ans, sauf mention particulière précisée aux articles concernés.

Les dispositions du présent arrêté demeurent applicables tant que le captage participe à l'approvisionnement de la collectivité dans les conditions fixées par celui-ci.

ARTICLE 14 : Notifications et publicité de l'arrêté

Le présent arrêté est transmis au demandeur en vue de la mise en œuvre des dispositions de cet arrêté et de sa notification **sans délai** aux propriétaires ou ayants droit des parcelles concernées par les périmètres de protection.

Le présent arrêté est transmis à la commune de Passins en vue de son affichage en mairie pendant une durée de deux mois. Une mention de cet affichage sera insérée dans deux journaux locaux. Les servitudes afférentes aux périmètres de protection seront annexées, le cas échéant, au Plan Local d'Urbanisme de la commune précédemment citée et le droit de préemption urbain pourra être institué, si besoin, même en l'absence de plan local d'urbanisme. Cette mise à jour doit être effective dans un **délai maximum de trois mois** après la date de signature de Monsieur le Préfet.

Le procès verbal de l'accomplissement des formalités d'affichage est dressé par les soins du maire de la commune de Passins.

Le maître d'ouvrage transmet à la Délégation Départementale de l'Agence Régionale de Santé **dans un délai de six mois** après la date de la signature de Monsieur le Préfet, une note sur l'accomplissement des formalités concernant la notification aux propriétaires des parcelles concernées par le périmètre de protection rapprochée.

Toute collectivité publique propriétaire de terrains situés dans le périmètre de protection rapprochée devra informer un éventuel preneur des modes d'utilisation du sol qu'elle entend lui prescrire afin de préserver la qualité de la ressource en eau.

Les formalités ci-dessus énumérées seront effectuées dans les formes prescrites par la réglementation en vigueur.

ARTICLE 15 : Sanctions applicables en cas de non-respect de la protection des ouvrages

En application de l'article L.1324-3 du Code de la santé publique, le fait de ne pas se conformer aux dispositions des actes portant déclaration d'utilité publique est puni d'un an d'emprisonnement et de 15 000 € d'amende.

En application de l'article L.1324-4 du Code de la santé publique, le fait de dégrader des ouvrages publics destinés à recevoir ou à conduire des eaux d'alimentation, de laisser introduire des matières susceptibles de nuire à la salubrité, dans l'eau de source, des fontaines, des puits, des citernes, des conduites, des aqueducs, des réservoirs d'eau servant à l'alimentation publique est puni de trois ans d'emprisonnement et de 45 000 € d'amende.

ARTICLE 16 : Droits de recours

Le présent arrêté peut faire l'objet, dans un **délai de deux mois** à compter de sa notification, d'un recours contentieux auprès du Tribunal Administratif de Grenoble (2 place de Verdun, Boîte Postale 1135, 38022 Grenoble Cedex).

ARTICLE 17 : Mesures exécutoires

Le Préfet de l'Isère,
Le Maire de la commune de Passins,
Le Directeur Général de l'Agence Régionale de Santé,
Le Directeur Départemental des Territoires,
Le Directeur Régional de l'Environnement, de l'Aménagement et du Logement,
Sont chargés, chacun en ce qui le concerne, de l'exécution du présent arrêté qui sera publié au recueil des actes administratifs de la préfecture de l'Isère, et dont une ampliation sera tenue à la disposition du public dans chaque mairie intéressée.

Grenoble, le 10 OCT. 2012

Le Préfet,

*pour le Préfet, par délégation
le Secrétaire Général*

Frédéric PERISSAT

Liste des annexes :

- Annexe I : servitudes instituées dans le périmètre de protection immédiate
- Annexe II : servitudes instituées dans le périmètre de protection rapprochée
- Annexe III : Plan parcellaire délimitant le périmètre de protection immédiate et rapprochée et plan topographique échelle 1/20 000^{ème} délimitant le périmètre de protection rapprochée - 2 pages

Pour information :

- Annexe IV : arrêté 12/09/2006 relatif aux phytosanitaires

Annexe I - PRESCRIPTIONS
PERIMETRE DE PROTECTION IMMEDIATE

1. Afin d'empêcher efficacement l'accès du périmètre de protection immédiate à des tiers, ce périmètre est maintenu clos et matérialisé par une clôture infranchissable par l'homme et les animaux d'une hauteur minimale de 2 m, munie d'un portail de même hauteur fermant à clef.
2. A l'intérieur de ce périmètre, sont strictement interdits toutes activités, installations et dépôts, à l'exception des activités d'exploitation et de contrôle du point d'eau.
3. Les terrains compris dans le périmètre devront être soigneusement entretenus ainsi que toutes les installations qui devront, en outre, être contrôlées périodiquement.
4. La végétation présente sur le site doit être entretenue régulièrement (taille manuelle ou mécanique) ; l'emploi de produits phytosanitaires est interdit. La végétation une fois coupée doit être extraite de l'enceinte du périmètre de protection immédiate.
5. Les travaux suivants devront être réalisés :

Sur le terrain :

- Déforestation sans sollicitation des racines et débroussaillage,
- Comblement des trous par apport de terre argileuse et égalisation de cette surface,
- Enherbement de la surface remodelée.
- Mise en place d'un merlon de terre argileuse à l'amont du périmètre sur toute la longueur avec une hauteur de 80 cm environ.

Sur tous les ouvrages :

- Nettoyage des drains avec élimination des racines,
- Mise en place de grillages à insectes sur les cheminées d'aération,
- Vérification et amélioration de l'étanchéité si besoin.
- Des tests d'étanchéité devront être réalisés sur les conduites de jonction des ouvrages afin de s'assurer de leur étanchéité dans un délai de deux ans.

Annexe II - PRESCRIPTIONS
PERIMETRE DE PROTECTION RAPPROCHEE

A l'intérieur du périmètre de protection rapprochée sont interdits :

1. Toute nouvelle construction, superficielle ou souterraine,

Peuvent néanmoins être autorisés, sous réserve que le maître d'ouvrage prenne des dispositions appropriées aux risques y compris ceux créés par les travaux :

- les bâtiments strictement liés à l'exploitation du réseau d'eau,
 - les équipements et travaux liés au transport d'énergie électrique et aux télécommunications,
 - la reconstruction à l'identique en cas de sinistre sans changement de destination.
2. Les rejets d'eaux usées d'origine domestique, industrielle ou agricole.
 3. La pose de canalisations de transport d'eaux usées et de tout produit susceptible d'altérer la qualité des eaux, hormis les travaux de raccordement prévus au paragraphe "2".
 4. Les stockages, même temporaires, de tous produits susceptibles de polluer les eaux : produits chimiques (fuel...), fermentescibles (fumier, lisier...).

5. Les dépôts de déchets de tous types (organiques, chimiques, radioactifs...), y compris les déchets inertes.
6. La création d'aires de camping.
7. Les affouillements, les exhaussements et les extractions de matériaux du sol et du sous-sol, ainsi que le renouvellement ou l'extension de carrières.

La réalisation ponctuelle de remblais est autorisée sous réserve de l'emploi de matériaux d'origine naturelle strictement inertes et après déclaration auprès de la mairie.

8. L'implantation d'éolienne.
9. La création de nouvelles voies de communication routières et ferroviaires.

La création de parkings,

10. Les compétitions et passages d'engins à moteur tout terrain de loisirs sur les voies non revêtues.
11. Tout nouveau point de prélèvement d'eau d'origine superficielle ou souterraine à l'exception de ceux au bénéfice de la collectivité bénéficiaire de l'autorisation et après autorisation préfectorale.

Les prélèvements existants devront être mis en conformité avec la réglementation en vigueur et aménagés de façon à éviter tout risque de contamination des eaux souterraines.

12. La création de cimetière.
13. La création de plan d'eau, mare, étang ou retenue.
14. Le pacage.
15. L'abreuvement du bétail directement à un point d'eau naturel, les abreuvoirs, les aires d'affouragement destinées au bétail et toute zone de concentration du bétail favorisant le lessivage des déjections.
16. L'épandage de lisiers, purins, boues de stations d'épuration, produits phytosanitaires herbicides et de traitement du bois.
17. Les préparations, rinçages, vidanges de produits phytosanitaires et de tout produit polluant, ainsi que l'abandon des emballages.
18. La création de chemins d'exploitation forestière et de chargeoirs à bois, le déboisement "à blanc".
19. La suppression de l'état boisé (défrichage, dessouchage).

Les zones boisées présentes devront être classées en espaces boisés à conserver dans les documents d'urbanisme en vigueur au titre de l'article L.130-1 du code de l'urbanisme.

20. Le retournement des prairies naturelles.
21. La création de dispositif d'irrigation.

Et tout fait susceptible de porter atteinte directement ou indirectement à la qualité de l'eau.

A l'intérieur du périmètre de protection rapprochée sont réglementés :

22. L'exploitation forestière : en complément des interdictions prévues au paragraphe 18, l'exploitation des bois devra se faire après avis et sous contrôle de la commune de Passins. A ce titre il lui sera fourni, préalablement aux activités d'exploitation, un plan d'intervention qui prendra en compte les impératifs de protection de la ressource en eau : prévention des risques d'érosion, limitation de la durée de la coupe, choix du lieu de stationnement des engins et des stockages de carburant en dehors du périmètre.

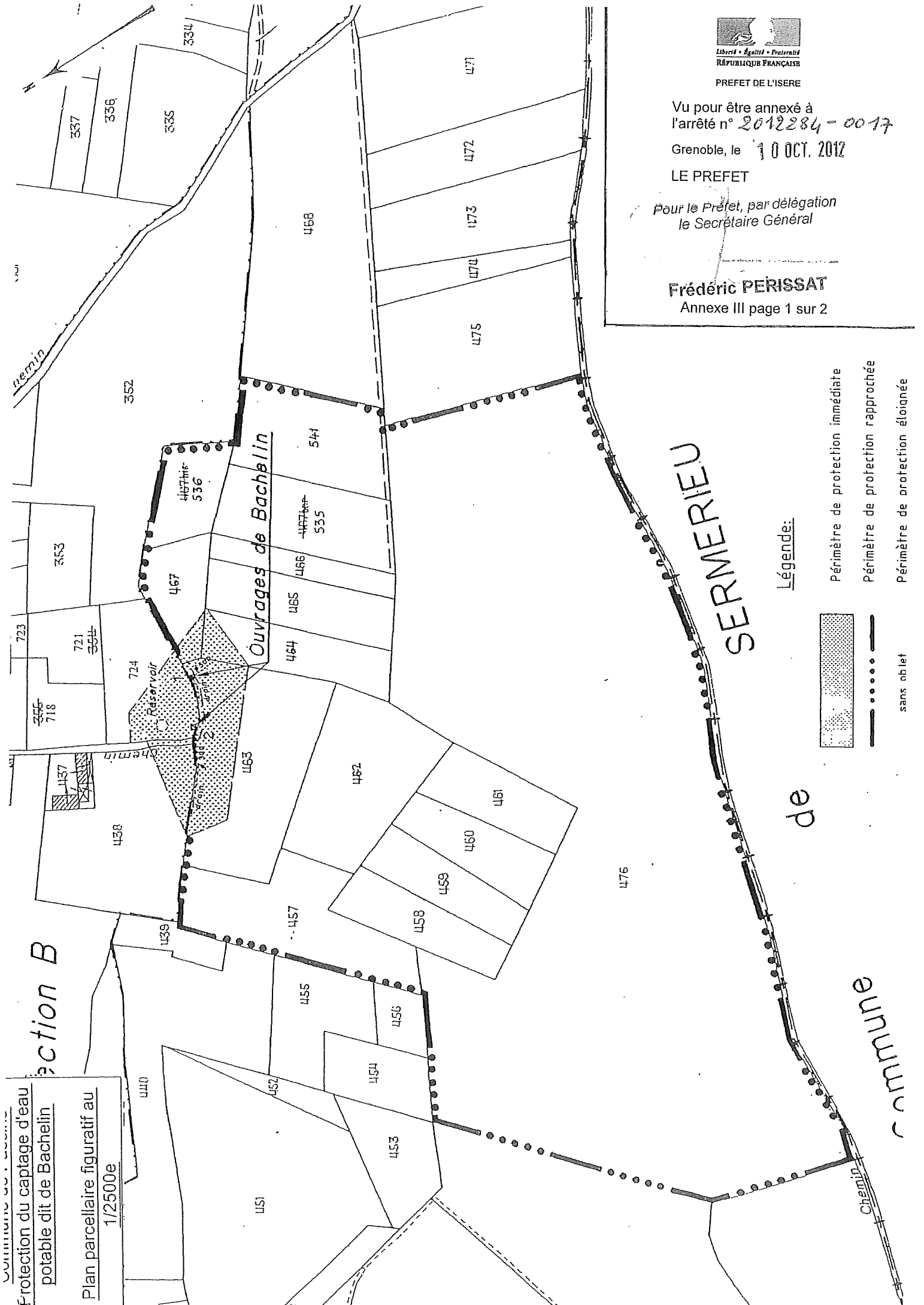
Vu pour être annexé à l'arrêté n° 2012284-00-17

Grenoble, le 10 OCT. 2012

Le Préfet

Pour le Préfet, par délégation
le Secrétaire Général

Frédéric PERISSAT







Protection du captage d'eau potable dit de Bachelin
Plan parcellaire figuratif au 1/2500e

Ouvrages de Bachelin

SERMERIEU

Légende:

-  Périmètre de protection immédiate
-  Périmètre de protection rapprochée
-  Périmètre de protection éloignée
-  sans objet



Liberté • Égalité • Fraternité
RÉPUBLIQUE FRANÇAISE

PREFET DE L'ISERE

Vu pour être annexé à l'arrêté n° 2012284 - 0017

Grenoble, le 10 OCT. 2012

LE PREFET

Pour le Préfet, par délégation
le Secrétaire Général

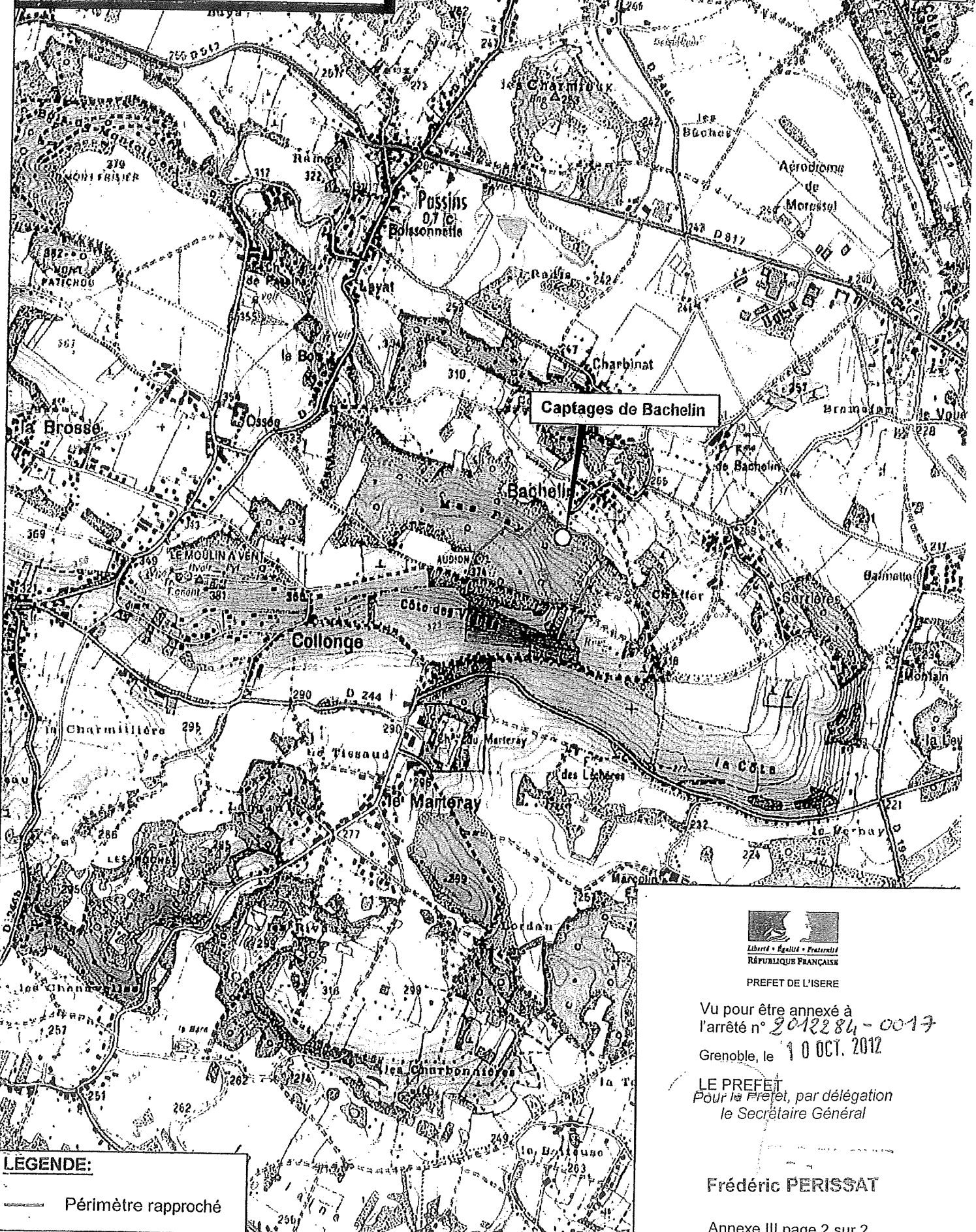
Frédéric PERISSAT
Annexe III page 1 sur 2

Commune de Passins

Captages de Bachelin

PLAN DE SITUATION

Echelle : 1/20 000



LÉGENDE:
— Périmètre rapproché



PREFET DE L'ISERE

Vu pour être annexé à
l'arrêté n° 2012284 - 0017

Grenoble, le 10 OCT. 2012

LE PREFET
Pour le Préfet, par délégation
le Secrétaire Général

Frédéric PERISSAT

Décrets, arrêtés, circulaires

TEXTES GÉNÉRAUX

MINISTÈRE DE L'AGRICULTURE ET DE LA PÊCHE

Arrêté du 12 septembre 2006 relatif à la mise sur le marché et à l'utilisation des produits visés à l'article L. 253-1 du code rural

NOR: AGRG0601345A

Le ministre de la santé et des solidarités, le ministre de l'agriculture et de la pêche et la ministre de l'écologie et du développement durable,

Vu le code rural, et notamment les articles L. 251-8, L. 253-1 à L. 253-17 et R. 253-1 à R. 253-84 ;

Vu le code de l'environnement ;

Vu le code de la santé publique ;

Vu le décret n° 96-540 du 12 juin 1996 relatif à l'épandage des effluents d'exploitations agricoles ;

Vu le décret n° 2005-635 du 30 mai 2005 relatif au contrôle des circuits de traitement des déchets ;

Vu l'arrêté du 6 septembre 1994 portant application du décret n° 94-359 du 5 mai 1994 relatif au contrôle des produits phytopharmaceutiques, modifié en particulier par l'arrêté du 28 février 2005 ;

Vu l'arrêté du 5 mars 2004 relatif à l'utilisation par voie aérienne de produits mentionnés à l'article L. 253-1 du code rural ;

Vu l'arrêté du 6 octobre 2004 relatif aux conditions d'autorisation et d'utilisation de la mention « emploi autorisé dans les jardins » pour les produits phytopharmaceutiques ;

Vu les avis de la commission des produits antiparasitaires à usage agricole et des produits assimilés en date du 17 juin et du 23 septembre 2005 ;

Vu l'avis de la commission d'étude de la toxicité des produits antiparasitaires et des produits assimilés, des matières fertilisantes et des supports de culture en date du 15 juin 2005 ;

Vu l'avis du Conseil supérieur d'hygiène publique de France en date du 7 juin 2005 ;

Vu l'avis de la mission interministérielle de l'eau en date du 8 juillet 2005,

Arrêtent :

Art. 1^{er}. – Aux fins du présent arrêté, on entend par :

« Produits » : ceux visés à l'article L. 253-1 du code rural.

« Bouillie phytosanitaire » : le mélange, généralement dans l'eau, d'un ou plusieurs produits destinés à être appliqués par pulvérisation.

« Fond de cuve » : la bouillie phytosanitaire restant dans l'appareil de pulvérisation après épandage et désamorçage du pulvérisateur, qui, pour des raisons techniques liées à la conception de l'appareil de pulvérisation, n'est pas pulvérisable.

« Effluents phytosanitaires » : les fonds de cuve, les bouillies phytosanitaires non utilisables, les eaux de nettoyage du matériel de pulvérisation (dont le rinçage intérieur ou extérieur), ainsi que les effluents liquides ou solides ayant été en contact avec des produits ou issus du traitement de ces fonds de cuve, bouillies, eaux ou effluents.

« Zone non traitée » : zone caractérisée par sa largeur en bordure d'un point d'eau, correspondant pour les cours d'eau, en dehors des périodes de crues, à la limite de leur lit mineur, définie pour un usage d'un produit utilisé dans les conditions prévues par sa décision d'autorisation de mise sur le marché et ne pouvant recevoir aucune application directe, par pulvérisation ou poudrage, de ce produit.

On considère que l'application d'un produit sur une surface est directe dès lors que le matériel d'application le projette directement sur cette surface ou que le produit y retombe du seul fait de son poids.

« Points d'eau » : cours d'eau, plans d'eau, fossés et points d'eau permanents ou intermittents figurant en points, traits continus ou discontinus sur les cartes au 1/25 000 de l'Institut géographique national.

La liste de points d'eau à prendre en compte pour l'application du présent arrêté peut être définie par arrêté préfectoral pour tenir compte de caractéristiques locales particulières. Cet arrêté doit être motivé.

III. – Sous la responsabilité de l'utilisateur, la réutilisation du fond de cuve résultant d'une première application de produit(s) est autorisée pour l'application d'autre(s) produit(s) sous réserve du respect des deux conditions suivantes :

- la concentration en substance(s) active(s) dans le fond de cuve a été divisée par au moins 100 par rapport à celle de la bouillie phytosanitaire utilisée lors de la première application ;
- au moins un rinçage et un épandage ont été effectués dans les conditions précisées au point I du présent article.

Art. 7. – Le rinçage externe du matériel de pulvérisation est autorisé sous réserve du respect des deux conditions suivantes :

- au moins un rinçage interne de la cuve du pulvérisateur et un épandage ont été effectués dans les conditions précisées au point I de l'article 6 ;
- le rinçage externe est effectué dans les conditions prévues à l'annexe 1 du présent arrêté.

Art. 8. – Sans préjudice des dispositions des décrets du 12 juin 1996 et du 30 mai 2005 susvisés, l'épandage ou la vidange des effluents phytosanitaires est autorisé dans les conditions définies ci-après, dès lors qu'ils ont été soumis à un traitement par procédé physique, chimique ou biologique, dont l'efficacité a été reconnue par un tiers expert. Ce procédé répond aux critères fixés à l'annexe 2 du présent arrêté et est utilisé conformément aux dispositions prévues par cette annexe.

Les effluents épandables ou vidangeables issus de ces traitements peuvent se présenter sous forme liquide ou solide mais ne peuvent être ni des supports filtrants, tels que les charbons actifs, les membranes et les filtres, ni des concentrés liquides ou solides issus des procédés de séparation physique.

L'épandage ou la vidange de ces effluents phytosanitaires ne peut s'effectuer que dans les conditions prévues à l'annexe 1 du présent arrêté.

La liste des traitements remplissant les conditions définies à l'annexe 2 du présent arrêté et les notices techniques requises pour la mise en œuvre de chaque procédé de traitement seront publiées au *Bulletin officiel* du ministère chargé de l'écologie.

L'inscription d'un procédé de traitement sur cette liste vaut autorisation au titre de l'article L. 255-2, alinéa 3°, du code rural pour l'épandage des effluents solides résultant de ce traitement, épandables dans les conditions visées ci-dessus et, le cas échéant, dans les conditions fixées par les notices techniques.

Art. 9. – Lors de la mise en œuvre d'un procédé de traitement des effluents phytosanitaires ou d'un stockage temporaire de ces effluents en vue de leur traitement, les éléments suivants doivent être consignés sur un registre :

- pour chaque effluent phytosanitaire ou mélange d'effluents introduit dans un système de traitement ou dans une installation de stockage : nature de l'effluent, dilution éventuelle, quantité introduite, date de l'introduction ainsi que pour chaque produit introduit : nom commercial complet du produit ou son numéro d'autorisation de mise sur le marché et, en cas d'utilisation en commun d'une installation de stockage ou de traitement d'effluents, nom de l'apporteur de l'effluent ;
- suivi du procédé de traitement ou de l'installation de stockage : nature, date et éventuellement durée des opérations de stockage, de traitement ou d'entretien ;
- épandage ou vidange des effluents phytosanitaires issus du traitement : quantité épandue, date de l'épandage, surface concernée, identification de la parcelle réceptrice ou de l'îlot cultural.

Art. 10. – Les effluents phytosanitaires et les déchets générés par l'utilisation des produits, autres que ceux respectant les conditions fixées aux articles 6, 7 et 8 du présent arrêté, doivent être éliminés conformément à la réglementation en vigueur, en particulier les titres I^{er} et IV du livre V du code de l'environnement.

TITRE III

DISPOSITIONS PARTICULIÈRES RELATIVES AUX ZONES NON TRAITÉES AU VOISINAGE DES POINTS D'EAU

Art. 11. – Après avis de la commission d'étude de la toxicité des produits phytopharmaceutiques, des matières fertilisantes et des supports de culture, une largeur ou éventuellement des largeurs de zone non traitée peuvent être attribuées aux produits selon leurs usages. Ces largeurs ne peuvent être prises que parmi les valeurs suivantes : 5 mètres, 20 mètres, 50 mètres ou, le cas échéant, une largeur supérieure ou égale à 100 mètres.

Les largeurs de zone non traitées, déjà attribuées à des produits dans le cadre de l'article L. 253-1 du code rural, sont modifiées comme suit :

- largeur de zone non traitée supérieure ou égale à 1 mètre et inférieure ou égale à 10 mètres : 5 mètres ;
- largeur de zone non traitée supérieure à 10 mètres et inférieure ou égale à 30 mètres : 20 mètres ;
- largeur de zone non traitée supérieure à 30 mètres et inférieure à 100 mètres : 50 mètres.

Art. 12. – I. – L'utilisation des produits en pulvérisation ou poudrage au voisinage des points d'eau doit être réalisée en respectant la zone non traitée figurant sur son étiquetage.

ANNEXE 2

DISPOSITIONS RELATIVES AUX PROCÉDÉS DE TRAITEMENT
DES EFFLUENTS PHYTOSANITAIRES VISÉS À L'ARTICLE 8

Les effluents phytosanitaires peuvent être épandus ou vidangés, dans les conditions fixées à l'article 8 et à l'annexe 1 du présent arrêté, dès lors qu'ils ont été soumis à un traitement par procédé physique, chimique ou biologique conforme aux dispositions définies ci-dessous.

La liste des traitements remplissant ces conditions et celles, précisées dans des notices techniques, requises pour la mise en œuvre de chaque procédé de traitement, sera publiée ainsi que ces notices au *Bulletin officiel* du ministère chargé de l'écologie.

A. – Dispositions relatives à la mise en œuvre des procédés
de traitement des effluents phytosanitaires

1. Dispositions particulières relatives aux installations de stockage des effluents phytosanitaires et de stockage des déchets de traitement :

L'installation de stockage des effluents phytosanitaires avant traitement et des déchets issus du traitement ne doit pas être surmontée de locaux à usage d'habitation ou occupés par des tiers. Elle doit être implantée à une distance d'au moins 10 mètres des limites de propriété des tiers pour le stockage à l'air libre ou sous auvent, ou 5 mètres des limites de propriété des tiers pour les stockages en local fermé. Elle doit être réalisée à au moins 50 mètres des points de captage d'eau et des sources, des cours d'eau et du réseau de collecte des eaux pluviales sauf s'il existe un bac de rétention des éventuels débordements ou fuites de capacité au moins égale à celle de l'installation de stockage. Elle doit être conçue de façon à prévenir les risques de pollution, notamment être construite dans un matériau de nature à prévenir les risques d'infiltration dans le sol et être munie de dispositifs de prévention des fuites.

Sa capacité doit être suffisante pour permettre le stockage des effluents avant traitement et des déchets après traitement.

2. Conditions d'élimination des déchets :

Les déchets issus d'un procédé de traitement d'effluents phytosanitaires, s'ils ne sont pas épandables, en particulier s'il s'agit de supports filtrants, tels que les charbons actifs, de membranes et de filtres, ou de concentrés liquides ou solides issus des procédés de séparation physique, doivent être éliminés par un centre agréé d'élimination.

Quand un dispositif de traitement des effluents est mis en œuvre par un prestataire, ce dernier est invité à signer un contrat de suivi du dispositif de traitement avec son client pour en assurer le maintien en bon état de marche. Il est en particulier invité à prendre en charge la collecte et l'acheminement vers une station d'élimination des déchets dangereux issus du traitement des effluents phytosanitaires.

B. – Procédure générale pour l'inscription d'un procédé dans la liste publiée au Bulletin officiel
du ministère chargé de l'écologie

Les opérateurs qui sollicitent l'inscription d'un procédé de traitement d'effluents phytosanitaires dans la liste des procédés visée à l'article 8 doivent déposer un dossier de demande auprès du ministère de l'écologie et du développement durable, sous-direction des produits et des déchets, bureau des substances et des préparations chimiques, 20, avenue de Ségur, 75302 Paris 07 SP.

Ce dossier doit être remis en trois exemplaires sous format papier et électronique et doit être composé des pièces suivantes :

- un courrier de demande d'inscription d'un procédé de traitement d'effluents phytosanitaires dans la liste visée à l'article 8 ;
- une description détaillée du procédé et des matériels mis en œuvre pour l'application du procédé (fiche de procédure de fonctionnement de l'appareil) ;
- une fiche de revendication des usages du procédé en question ;
- des comptes rendus d'expérimentations pour chaque usage (ou groupe d'usage) ou système de cultures revendiqué.

La sous-direction des produits et des déchets du ministère de l'écologie et du développement durable (direction de la prévention des pollutions et des risques, DPPR) réceptionne le dossier et assure sa recevabilité administrative. Elle confie ensuite, dans les meilleurs délais, pour expertise un exemplaire du dossier à un expert tiers.

C. – Critères d'évaluation des procédés de traitements
des effluents phytosanitaires

Pour chaque effluent représentatif des systèmes de culture revendiqués, les résultats d'au moins 3 expérimentations sur des effluents frais non congelés sont à fournir.

B. – *Procédure d'inscription au Bulletin officiel du ministère de l'agriculture et de la pêche des moyens permettant de diminuer le risque pour les milieux aquatiques*

Tout opérateur qui souhaite l'inscription d'un moyen permettant de diminuer le risque pour les milieux aquatiques doit en faire la demande auprès du ministère de l'agriculture et de la pêche, direction générale de l'alimentation, sous-direction de la qualité et de la protection des végétaux, bureau de la biovigilance, des méthodes de lutte et de l'expérimentation, 251, rue de Vaugirard, 75732 Paris Cedex 15.

Ce dossier doit être remis en deux exemplaires, dont au moins un original, sous format papier et électronique (bbmle.sdqpv.dgal@agriculture.gouv.fr) et doit être composé des pièces suivantes :

- une demande d'inscription du moyen considéré dans la liste visée au point A-2 ci-dessus (formulaire CERFA dûment complété) ;
- une description détaillée du moyen à mettre en œuvre et de ses éventuelles limites d'utilisation ;
- des comptes rendus d'études démontrant l'intérêt du moyen pour diminuer le risque pour les milieux aquatiques d'un facteur au moins égal à trois.

La sous-direction de la qualité et de la protection des végétaux réceptionne le dossier et assure sa recevabilité administrative. Elle confie ensuite, dans les meilleurs délais, pour expertise un exemplaire du dossier au Centre national du machinisme agricole, du génie rural, des eaux et des forêts (CEMAGREF).

La décision d'inscription du moyen considéré dans la liste visée au point A-2 est prise par le ministre de l'agriculture et de la pêche après avis du CEMAGREF.

Des moyens peuvent être inscrits à titre provisoire, dans l'attente de la réalisation de leur évaluation telle que précisée ci-dessus.

LISTE INDICATIVE des éléments à fournir pour prouver l'efficacité d'un procédé de traitement des effluents phytosanitaires		RÉSULTATS EXIGÉS ou souhaitables
1	Caractérisation de l'abaissement de la charge en effluents (teneur en résidus). Non applicable aux procédés de type évaporation/concentration et lits de roseaux.	Résultats avant et après traitement indispensables. Calcul de l'efficacité de l'abattement de la charge sur la base d'une concentration résiduelle égale à la limite de quantification. Bonne constance de l'abattement. Recherche des métabolites souhaitable.
2	Caractérisation de l'écotoxicité avant et après traitement. Non applicable aux procédés de type évaporation/concentration.	1. Liquides : tests toxicité aiguë/inhibition de la mobilité de <i>Daphnia magna</i> selon la norme AFNOR NF EN ISO 6341 et essai d'inhibition de la croissance des algues vertes unicellulaires selon la norme NF T 90-375 ou NF ISO 8692. 2. Solides : test de toxicité aiguë/vers de terre selon essai de létalité suivant la norme AFNOR X 31-251 ou ISO 11268-1 et test de toxicité chronique/vers de terre (inhibition de la reproduction d' <i>Eisenia fetida</i> selon la norme ISO 11268-2 et essai d'inhibition de la germination et de la croissance des plantes sur mono et dicotylédones selon la norme ISO 11269-2).
3	Mesure de l'évaporation.	Elle doit être la moins élevée possible, du fait de l'entraînement partiel des résidus par vapeur d'eau (ou justifier l'absence d'élimination par voie aérienne des substances constituant les préparations soit par approche massique, soit par une autre à préciser).
4	Données sur la facilité de mise en œuvre du procédé et des contraintes d'utilisation (stockage tampon).	Encombrement de l'appareil, capacité de traitement en m ³ d'effluents/heure, difficultés de mise en route et de maintien en état de marche.
5	Identification des déchets résidus collatéraux et des mesures de gestion associées.	Volume de déchets dangereux non épanchables générés et facilité de stockage. Préciser si une prise en charge pour leur élimination est prévue.
6	Procédure d'évacuation des eaux résiduelles après traitement.	Présence d'un dispositif et d'un protocole particulier d'évacuation vers une parcelle ou d'un dispositif de stockage tampon avant réutilisation ou épandage.
7	Présence d'équipements évitant une utilisation inappropriée de l'appareil.	Préciser les sécurités présentes ou justifier l'absence de ces sécurités.
8	Information sur le service après vente et/ou suivi technique du dispositif.	Préciser le type de suivi (contrat, commercial ou autre) ou justifier l'absence de suivi.
9	Identification des limites du dispositif et de la possibilité ou non de traiter des bouillies phytosanitaires non diluées.	Préciser les limites de concentrations permises par le procédé.
10	Procédure de suivi de l'efficacité du traitement.	Procédure d'enregistrement des anomalies. Mise en place d'autocontrôles réguliers (voir exigences complémentaires associées à chaque procédé).

ANNEXE 3

A. – Conditions à respecter pour pouvoir réduire la largeur de la zone non traitée de 20 à 5 mètres ou de 50 mètres à 5 mètres en application de l'article 14

Les conditions suivantes sont à respecter simultanément :

1. Présence d'un dispositif végétalisé permanent d'au moins 5 mètres de large en bordure des points d'eau :
 - arbustif pour les cultures hautes (arboriculture, viticulture, houblon et cultures ornementales hautes), la hauteur de la haie doit être au moins équivalente à celle de la culture ;
 - herbacé ou arbustif pour les autres cultures.

2. Mise en œuvre de moyens permettant de diminuer le risque pour les milieux aquatiques.

Ces moyens doivent figurer sur une liste publiée au *Bulletin officiel* du ministère de l'agriculture et de la pêche. Chaque moyen retenu doit permettre de diviser par au moins trois le risque pour les milieux aquatiques par rapport aux conditions normales d'application des produits.

3. Enregistrement de toutes les applications de produits qui ont été effectuées sur la parcelle depuis la préparation de son implantation avec la culture annuelle en place ou, pour les autres cultures, au cours de la dernière campagne agricole. Cet enregistrement comporte au moins le nom commercial complet des produits utilisés, ou leurs numéros d'autorisation de mise sur le marché, leurs dates et doses d'utilisation.

II. – En l'absence de mention relative aux zones non traitées dans ces décisions ou sur l'étiquetage, l'utilisation des produits en pulvérisation ou poudrage doit être réalisée en respectant une zone non traitée d'une largeur minimale de 5 mètres.

Art. 13. – I. – Il peut être dérogé à l'obligation de respect d'une zone non traitée visée à l'article 12-I et II du présent arrêté, par arrêté pris au titre de l'article L. 251-8 du code rural qui précise, en tant que de besoin, les modalités d'application des produits à mettre en œuvre, en particulier pour protéger les points d'eau.

II. – L'obligation de respect d'une zone non traitée visée à l'article 12-II du présent arrêté n'est pas applicable :

- aux produits bénéficiant d'une autorisation de mise sur le marché pour une utilisation sur plantes aquatiques ou semi-aquatiques ou sur rizière ;
- aux produits pour lesquels il est décidé, après avis de la commission d'étude de la toxicité des produits phytopharmaceutiques, des matières fertilisantes et des supports de culture de ne pas appliquer de zone non traitée ; l'autorisation de mise sur le marché et l'étiquetage doit alors le préciser.

Art. 14. – Par dérogation à l'article 12-I du présent arrêté, lors de l'utilisation des produits, la largeur de la zone non traitée à respecter peut être réduite de 20 à 5 mètres ou de 50 mètres à 5 mètres, sous réserve du respect des conditions précisées à l'annexe 3 du présent arrêté.

TITRE IV

DISPOSITIONS DIVERSES

Art. 15. – Les dispositions prévues à l'article 12-II du présent arrêté ne sont pas applicables jusqu'au 1^{er} janvier 2007.

Art. 16. – Sont abrogés l'arrêté du 25 février 1975 modifié relatif à l'application des produits antiparasitaires à usage agricole, l'arrêté du 21 septembre 1977 fixant les dispositions relatives à l'emploi de l'acide 2, 4, 5 trichlorophénoxyacétique, l'arrêté du 29 octobre 1981 relatif aux conditions de délivrance et d'emploi en agriculture de l'arsénite de sodium et l'arrêté du 22 août 1986 relatif aux conditions de délivrance et d'emploi en agriculture de la fluméquine.

Art. 17. – Le directeur général de l'alimentation, le directeur général de la santé, le directeur de l'eau et le directeur de la prévention des pollutions et des risques sont chargés, chacun en ce qui le concerne, de l'exécution du présent arrêté, qui sera publié au *Journal officiel* de la République française.

Fait à Paris, le 12 septembre 2006.

Le ministre de l'agriculture et de la pêche,
DOMINIQUE BUSSEAU

Le ministre de la santé et des solidarités,
XAVIER BERTRAND

*La ministre de l'écologie
et du développement durable,*
NELLY OLLIN

ANNEXE 1

CONDITIONS À RESPECTER POUR L'ÉPANDAGE, LA VIDANGE OU LE RINÇAGE DES EFFLUENTS PHYTOSANITAIRES VISÉS AUX ARTICLES 6-II, 7 ET 8

L'épandage, la vidange ou le rinçage des effluents phytosanitaires visés aux articles 6-II (fonds de cuve dilués), 7 (eaux de rinçage externe) et 8 (effluents épandables issus des systèmes de traitement) n'est possible que dans les conditions suivantes :

- aucun épandage, vidange ou rinçage n'est autorisé à moins de 50 mètres des points d'eau, des caniveaux, des bouches d'égout et de 100 mètres des lieux de baignade et plages, des piscicultures et zones conchylicoles et des points de prélèvement d'eau destinée à la consommation humaine ou animale. Les distances supérieures, fixées au titre de la réglementation relative aux installations classées pour la protection de l'environnement, de la réglementation sur l'eau ou sur la protection des captages d'eau destinée à la consommation humaine, y compris d'eau minérale naturelle ou du règlement sanitaire départemental, sont à respecter ;
- toute précaution doit être prise pour éviter les risques d'entraînement par ruissellement ou en profondeur des effluents phytosanitaires. En particulier, l'épandage, la vidange ou le rinçage sont interdits pendant les périodes au cours desquelles le sol est gelé ou abondamment enneigé et sur les terrains en forte pente, très perméables ou présentant des fentes de retrait. Ils doivent être réalisés sur un sol capable d'absorber ces effluents, en dehors des périodes de saturation en eau de ce sol et en l'absence de précipitations ;
- l'épandage, la vidange ou le rinçage de l'un quelconque de ces effluents (fonds de cuve dilués, eaux de rinçage externe, effluents des systèmes de traitement) sur une même surface n'est possible qu'une fois par an.