

- topographie - topométrie
- bornage - partage
- expertise
- conseils en urbanisme
- aménagement et intégration paysagers
- maîtrise d'œuvre - ingénierie
- dossier loi sur l'eau
- nivellement
- cartographie - S.I.G.
- copropriété
- étude préalable
- étude d'aménagement
- études :
 - lotissement, assainissement, V.F.V. d'impact hydraulique, aménagement foncier
 - aménagement d'urbanisme
 - certificat d'urbanisme, déclinaison préalable, permis d'aménager.



DEPARTEMENT DE L'ISERE
Commune d'ARANDON - PASSINS

Lieu-dit Lantey à Passins

D.C.E.

Coupes types

Echelle : 1/100

Commune d'ARANDON - PASSINS

Aménagement de sécurité et réfection complète des voies dans la Z.A. de Lantey sur la commune d'Arandon-Passins

Dossier numéro : 2018-71-E111
Plan numéro : DCE-6
Unité : M.O.E. - A.M.O.

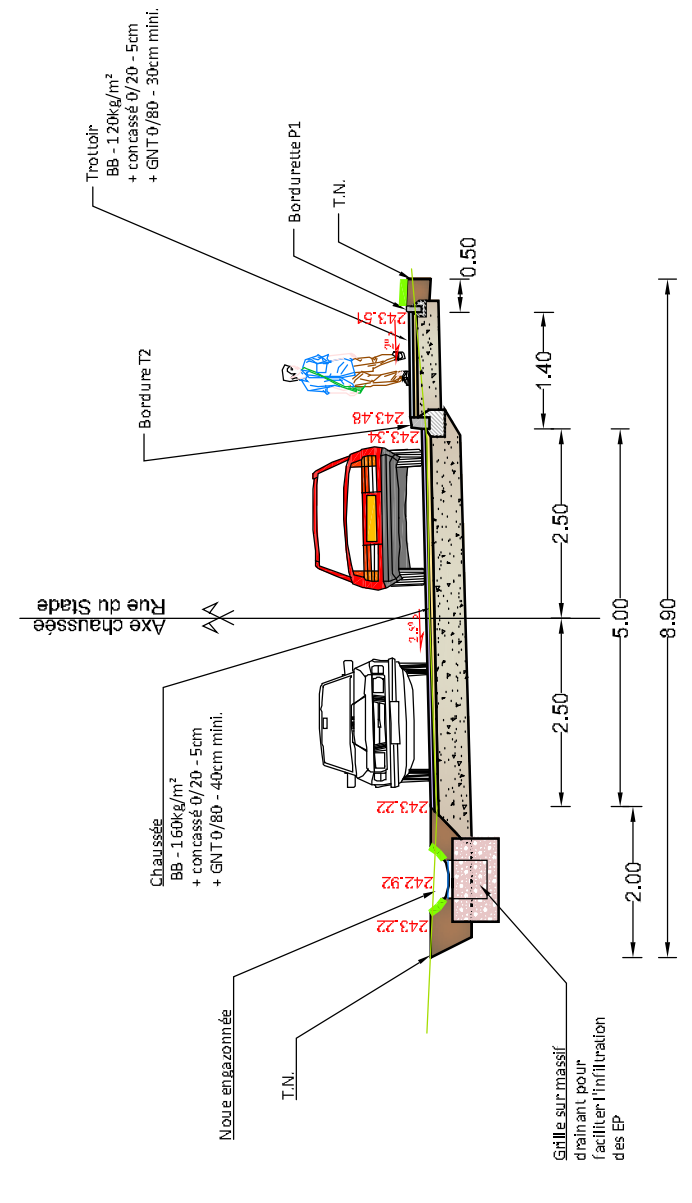
Planimétrie :
Raf. 93 - CC 45
(par GPS / TERIA)

Altimétrie :
NGF - IGN 69
Altitude Normale
(par GPS / TERIA)

Document établi le	06/07/18	GMG

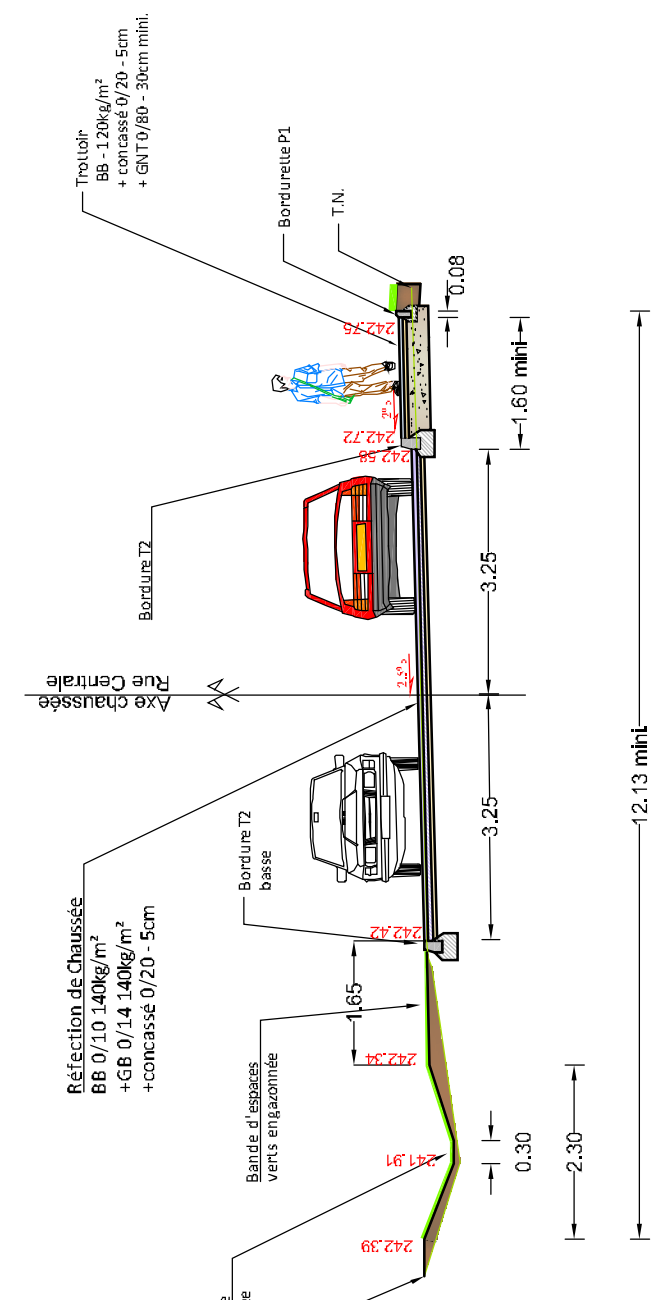
Coupe A-A'

Rue du Stade
Echelle:1/100



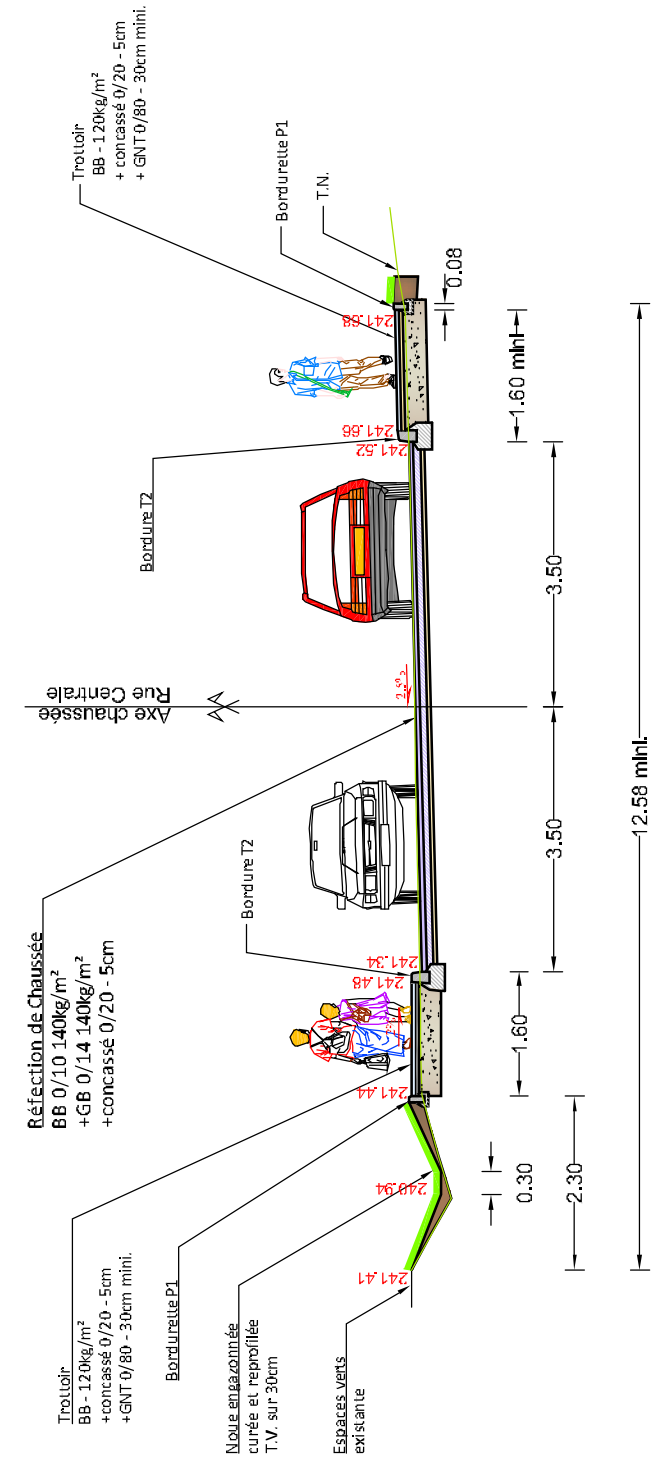
Coupe B-B'

Rue Centrale
Echelle:1/100



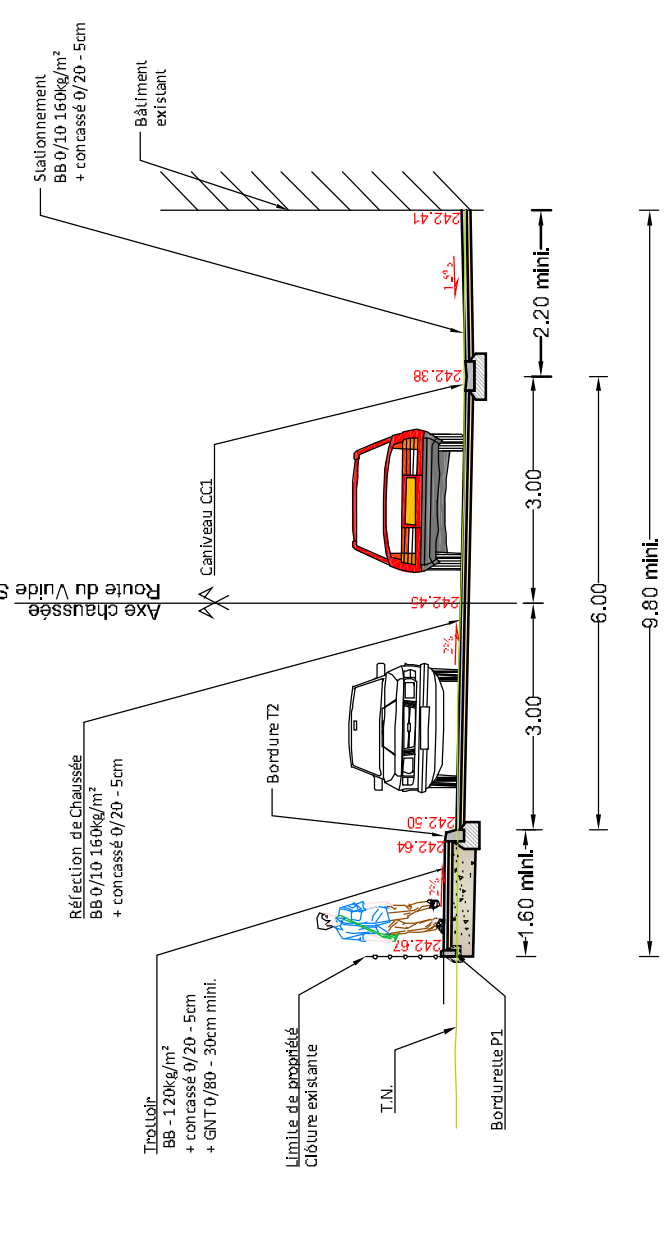
Coupe C-C'

Rue Centrale
Echelle:1/100



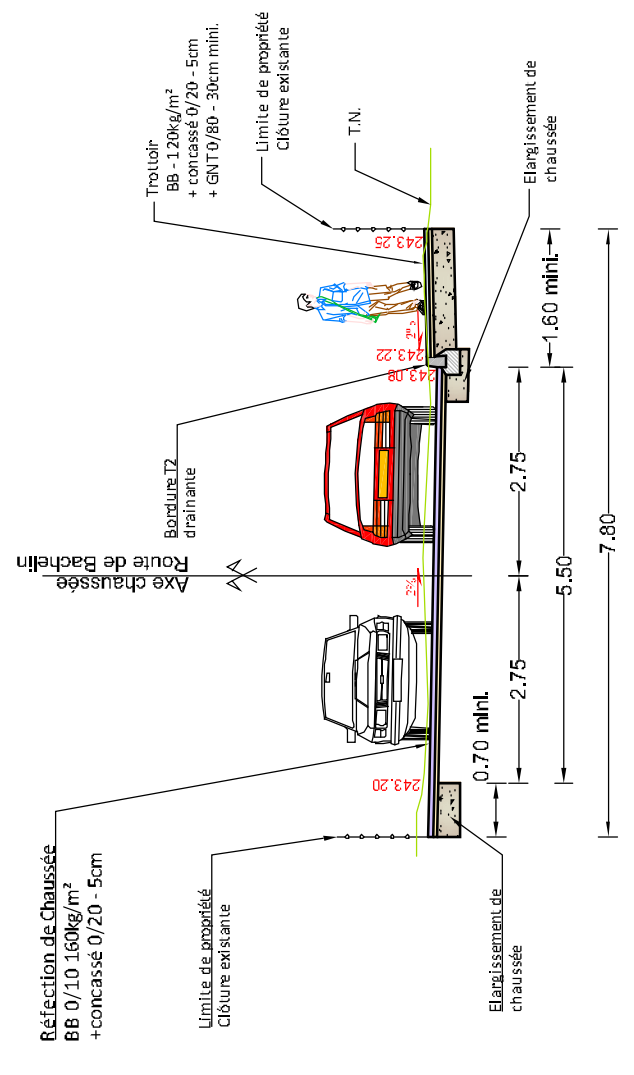
Coupe D-D'

Route du Vuide Sac
Echelle:1/100



Coupe E-E''

Route de Bachelin
Echelle:1/100



Coupe F-F'

Impasse du Plan d'eau
Echelle:1/100

